COMUNE DI SONDALO

SondalOspitAmatrice

PROGETTO DI OSPITALITA' PER I RAGAZZI DI AMATRICE IN ALTA VALTELLINA

SONDALO OSPITA AMATRICE

PROGETTO

Il **Comune di Sondalo** si rende disponibile ad ospitare i bambini di Amatrice e delle zone limitrofe colpite dal recente terremoto.

L'obiettivo è quello di mettere un po' di distanza tra i bambini e la difficile situazione che stanno affrontando insieme alle loro famiglie, coinvolgendoli in una settimana di vacanza, sport e divertimento.

PERIODI

Sono previsti 3 turni di una settimana così suddivisi:
dal 9 al 15 luglio
dal 16 al 22 luglio
dal 23 al 29 luglio

PARTECIPANTI

La struttura ricettiva di Vallesana, limitrofa all'abitato di Sondalo, può ospitare fino a 100 partecipanti a settimana.

TRASPORTI

Il trasporto dei ragazzi sarà organizzato da Amatrice a Sondalo tramite 2 pullman da 50 persone.
La partenza sarà di domenica e il rientro il sabato successivo.

ATTIVITÀ

Le attività per i ragazzi si svolgeranno dal lunedì mattina al venerdì sera.
Le attività saranno sportive e di animazione, alternando gli sport che vengono praticati a Sondalo a gite, visite e attività ludiche.

Durante il soggiorno i ragazzi verranno accompagnati da animatori che li aiuteranno e li seguiranno in ogni attività delle giornate e saranno a disposizione per qualunque esigenza.

La settimana tipo vedrà l'utilizzo per le attività ricreative dedicate: delle strutture sportive del Comune di Sondalo del Laghetto di Grosotto per la pesca sportiva delle Terme di Bormio di tracciati dedicati al trekking (Val di Rezzalo, Passo dello Stelvio, Diga di Cancano, Pian Gembro) del Castello di Grosio e le sue incisioni rupestri.

PERCHÈ SONDALO?

Sondalo sorge ai piedi del Parco Nazionale dello Stelvio. Le bellezze naturalistiche che lo caratterizzano sono pienamente apprezzate soprattutto da chi ama la montagna, la pace, la tranquillità e la salubrità dell'aria che, nella storia, gli ha garantito una rilevanza notevole come luogo di cura per le malattie polmonari; Sondalo ospita infatti l'ospedale Morelli, ex sanatorio, centro di rilevanza internazionale per la cura delle patologie polmonari e ospedale più importante della Valtellina. Sono molte le escursioni che si possono fare, i percorsi da scoprire per una vacanza all'insegna della salute e del benessere.

Sondalo oggi è la Cittadella dello Sport. Le strutture presenti sul territorio comunale sono punto di riferimento per molte Associazioni Sportive Italiane che anno trovato in Sondalo il luogo ideale in cui portare i propri atleti in ritiro, come ad esempio la Virtus Entella. Il Campo Sportivo inaugurato qualche anno fa con la pista di atletica, la limitrofa pista di pattinaggio a rotelle e il vicinissimo Centro Polifunzionale in cui svolgere qualsiasi tipo di sport, sono il fiore all'occhiello di questo piccolo Comune di montagna.

Ogni anno, a Sondalo si svolge inoltre uno dei motoraduni più grandi d'Europa con la presenza media di 9.000 motociclette e 15.000 persone di ogni nazionalità.
Pochi conoscono la storia di Sondalo e le bellezze che ancora oggi permangono sul suo territorio. Architetture romaniche, affreschi del XIV secolo che illustrano la vita quotidiana di un piccolo centro di montagna, l'imponente complesso architettonico dell'Ospedale Morelli, vera e propria città nella città, con i suoi percorsi e la sua struttura urbanistica articolata.

OSPITALITÀ VALLESANA

Il centro, immerso nel verde dei pini secolari, circondato dalle montagne, è un'oasi di tranquillità, il contesto ideale nel quale riposare e passare una vacanza rilassante.

Un edificio in stile liberty completamente ristrutturato dotato di tutti i servizi e i comfort per ospitare oltre 100 studenti: camere a due o tre letti, spazi per lo studio personale e di gruppo, aule didattiche, sala riunioni, aula magna, laboratorio di informatica, due cucine, due ristoranti e due bar.

I PARTNER DEL PROGETTO

COMUNE DI SONDALO

COMUNE DI AMATRICE

REGIONE LOMBARDIA

PROVINCIA DI SONDRIO

BACINO IMBRIFERO MONTANO DELL'ADDA

COMUNITA' MONTANA ALTA VALTELLINA

COMUNITA' MONTANA VALTELLINA DI TIRANO

PARCO NAZIONALE DELLO STELVIO

ASSOCIAZIONE PRO LOCO DEL TERRITORIO DI SONDALO

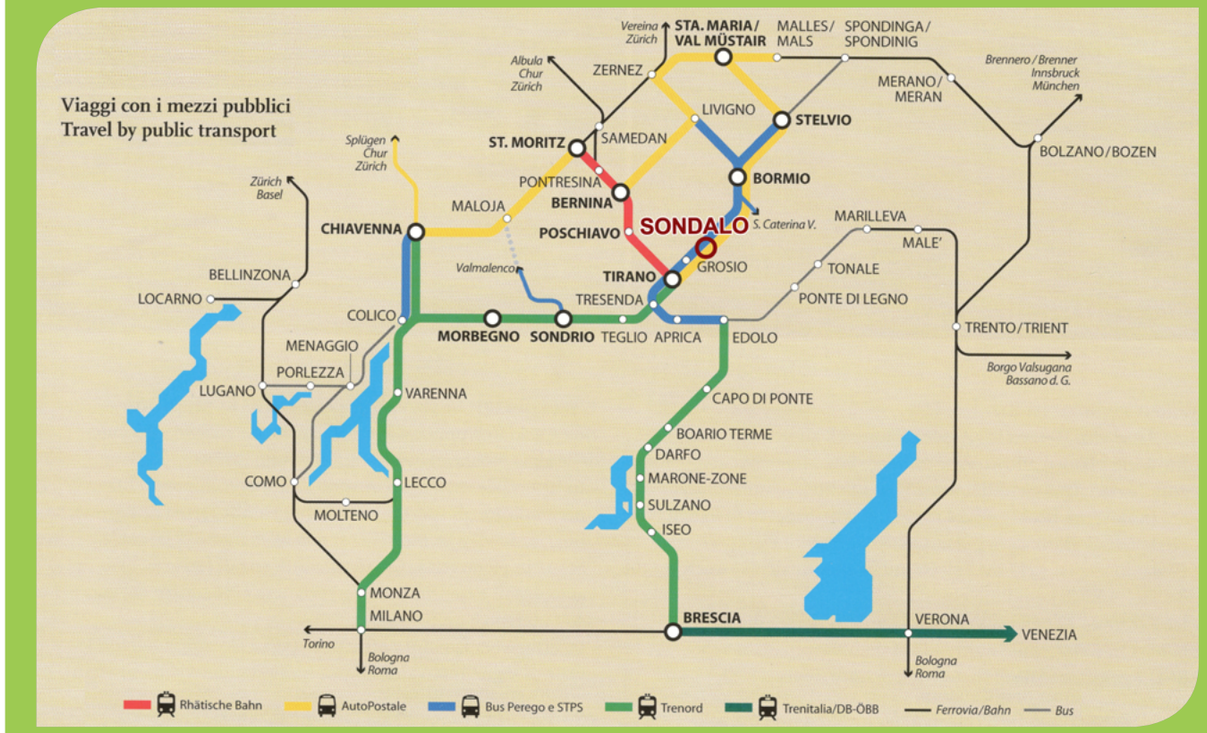

COME ARRIVARE A SONDALO

Collegamenti Stradali, Ferroviari e Mezzi pubblici per arrivare in Alta Valtellina

IN AUTO
da Milano - Lecco – Colico
Sondrio – Tirano - Sondalo
da Bologna - Brescia - Edolo
Passo Aprica (1181mt) - Sondalo
oppure Bologna – Milano
Lecco – Sondrio- Tirano – Sondalo
da Bergamo (Aeroporto Orio al Serio) > Edolo > Passo Aprica > Sondalo

AEROPORTI
Gli aeroporti più vicini sono
Milano Malpensa (200 km da Sondalo)
Milano Linate (a 180 km da Sondalo)
Bergamo Orio al Serio (150 km da Sondalo)
Innsbruck (240 km da Sondalo)

BUS TRANSFER
DAGLI AEROPORTI
Bus giornalieri collegano gli aeroporti Milanese di Linate e Malpensa e di Begamo Orio al Serio con l'Alta Valtellina
Consulta il sito MtBus

IN TRENO
Trenitalia da Milano Centrale
Linea: Milano - Sondrio / Tirano (2 / 2.30 h)
Fermate: Lecco, Colico, Sondrio, Tirano*
Ferrovia Retica da Coira / St. Moritz (Svizzera)
"Trenino Rosso del Bernina"
Linea: Coira - St. Moritz – Tirano*
Fermate: Coira, Zernez, St. Moritz, Poschiavo, Tirano*
www.rhb.ch

*Tirano è la stazione più vicina (20km).

Collegamenti via bus
www.busperego.com

UNA VALLE DA SCOPRIRE

SONDALO E LA CITTADELLA DELLO SPORT

Fiore all'occhiello del comune di Sondalo, la Cittadella offre agli amanti dello sport la possibilità di svolgere qualsiasi tipo di attività, dal calcio all'atletica, dal tennis al Basket, al pattinaggio, senza dimenticare le palestre d'arrampicata, la pista di skateboard di nuova realizzazione e, d'inverno, il pattinaggio su ghiaccio.

VALLE DI REZZALO - PARCO NAZIONALE DELLO STELVIO

La Val di Rèzzalo, nel Parco Nazionale dello Stelvio, è, dal punto di vista naturalistico e paesaggistico, una delle più interessanti dell'Alta Valtellina. Essa offre diverse opportunità: dalle semplici passeggiate alle escursioni più impegnative, ai percorsi in mountainbike, Il tutto in una sinfonia di colori e luci che ricorda valli più famose, ma non per questo più belle.

ARRAMPICATA SPORTIVA - MIGIONDO



Migiondo è una piccola frazione del comune di Sondalo in cui si trova una splendida falesia, inserita all'interno di un bosco di castagni. Numerose e varie sono le vie di arrampicata, che permettono a grandi e piccini di divertirsi e di passare una giornata all'aria aperta, scoprendo questo bellissimo sport. L'area, inoltre, è attrezzata per pic nic. Nelle vicinanze è possibile osservare un bellissimo e suggestivo mulino.

PARCO DELLE INCISIONI RUPESTRI - GROSIO

Il Parco delle Incisioni Rupestri di Grosio è composto dalle imponenti e silenziose vestigia del Castello Vecchio di S. Faustino (X-XI secolo), dalla relativa chiesa, e dal Castello Nuovo visconteo (XIV secolo). Accanto a loro spicca la Rupe Magna, una grande roccia, dalla caratteristica forma a dorso di balena, che reca oltre 5000 incisioni (IV-I millennio a.C.).

LAGHETTO DI GROSOTTO

Zona verde e tranquilla formata da due laghetti artificiali dedicati alla pesca sportiva di trote, lucci e carpe. Altri servizi dell'area sono i campi da beach volley e da calcetto, il campo da bocce, da tennis ed un grande parco giochi per le famiglie. E' dotato, inoltre, di un'area attrezzata per picnic con barbecue.
L'area è ideale per il relax di grandi e piccini.

CENTRI TERMALI - BORMIO

A Bormio sono presenti tre centri termali: Bagni Nuovi, Bagni Vecchi e Bormio Terme e sono molto differenziati tra loro per caratteristiche e ambientazioni.
I Bagni Nuovi, in un contesto di elegante stile liberty, offrono un'ampia parte esterna; i Bagni Vecchi, più caratteristici e antici, offrono un'ambientazione particolarmente suggestiva; Bormio Terme è, invece, un moderno centro benessere attrezzato anche per il divertimento dei più piccoli.

LAGHI DI CANCANO - PARCO NAZIONALE



Tranquillo e splendido tracciato, perfetto per gli appassionati di mountain bike, esso è immerso nello splendido Parco Nazionale dello Stelvio.
Nel periodo estivo la strada è chiusa al traffico automobilistico per diverse ore e questo permette di assaporare in pieno la pace e la tranquillità della zona.

PARCO NAZIONALE DELLO STELVIO

Nel cuore delle Alpi centrali il Parco Nazionale dello Stelvio custodisce fin dal 1935 le meraviglie paesaggistiche delle vallate alpine e tutela la fauna e la flora di una vasta area naturalistica.
Le numerose attività escursionistiche e naturalistiche proposte sono un'imperdibile occasione di scoperta di questo vasto e incontaminato territorio.

RISERVA NATURALE DI PIAN DI GEMBRO

Antica torbiera sotto tutela ambientale, si colloca su un altopiano, poco a monte di Aprica. Offre l'opportunità di rilassanti passeggiate e, durante la stagione invernale,è possibile ciaspolare o praticare sci di fondo inoltrandosi nella sua bella pineta, seguendo i percorsi segnati e battuti, come quello di 7,5 Km del fondo. Specie rare di flora e fauna popolano l'area, relitto di un lago formatosi 10.000 anni fa a seguito dell'ultima glaciazione alpina.

TRENINO ROSSO DEL BERNINA

Il Bernina Express, dal luglio 2008 patrimonio mondiale dell'UNESCO, collega Tirano con St. Moritz. Il percorso, a bordo delle famose carrozze panoramiche di colore rosso, è lungo 61 chilometri. Il treno parte da 492 metri di quota, raggiunge i 2.253 metri del passo Bernina e scende fino ai 1.775 di St. Moritz, attraversando scenari alpini mozzafiato.